

Казбек и Эльбрус. Две великие вершины Кавказа



Уровень подготовки

Хорошая физическая форма, выносливость, начальная альпинистская подготовка

от 107 511 руб. (1 140 Euro)

Ближайшая дата: **17 - 28 июля 2021**

12 дней / 11 ночей

Менеджер тура



Щёкотов Андрей

Телефон: **+7(495)229-50-70 (доб. 171)**

E-mail: **agent2@alpindustria-tour.ru**

Skype: **agent2.alpindustria-tour.ru**

Казбек + Эльбрус. Две великие вершины Кавказа за 12 дней! Программа для тех, кто ценит свое время и деньги. Ни для кого не секрет, что после восхождения на одну гору можно без акклиматизации идти на следующую подобную вершину. У нас появилась отличная идея - два 5-тысячника вместо одного 7-тысячника. Программа занимает 10 дней. Проживание в базовых лагерях на высоте 3600-4200 м. Два запасных дня на непогоду.

Программа может корректироваться по погодным и иным условиям, а так же может быть начата с Эльбруса. Переезд из Грузии в Приэльбрусье занимает шесть часов, а утром при благоприятных погодных условиях вы будете стоять на вершине Эльбруса. Вот она настоящая подготовка к экспедиционной жизни. А там и Эверест не за горами!

План путешествия



День 1 Заезд

Собираемся в Казбеги (Степанцминда), ночь в грузинском Гостевом доме!

Для тех, кто добирается на самолете, поможем организовать трансфер из аэропортов Тбилиси, Кутаиси и Владикавказа.



День 2 Акклиматизация

Утром акклиматизационная прогулка к Троицкой Церкви, расположенной на высоте 2170 метров. Ланч, далее поднимаемся до перевала Арша (2930 метром). После прогулки спускаемся в Степанцминду, где в спокойной дружеской обстановке обсуждаем дальнейший план восхождения, собираем рюкзаки, подгоняем снаряжение. Ночевка в гостевом доме.

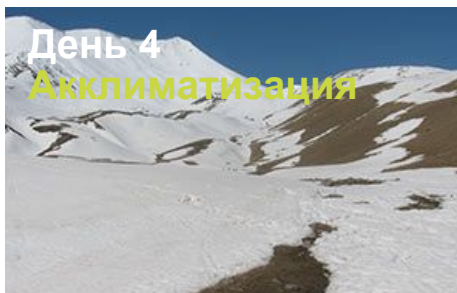


День 3 Переход на метеостанцию

В этот день мы поднимемся на Метеостанцию.

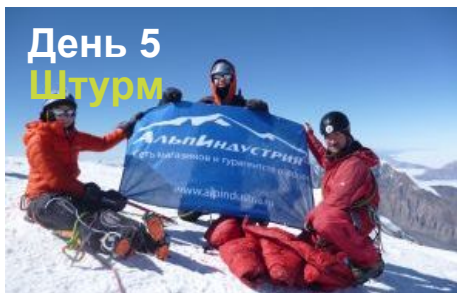
План на день: утром заброска на джипах до церкви, далее пешком, тропа идет в зоне альпийских лугов, в конце неё спуск с перевала по некрутому каменистому склону к поляне Себерце, переход до метеостанции (3700 м) 3-4 часа.

Первая часть пути каменистая по моренам, вторая часть пути по Гергетскому леднику, и заключительный подъем от ледника к метеостанции по крутому осыпному склону. Размещение в палатках (или самой метеостанции за доплату) в районе метеостанции 3700 м. Обед. Возможна заброска личного снаряжения на лошадях под метеостанцию за дополнительную плату (Груз до 75 кг).



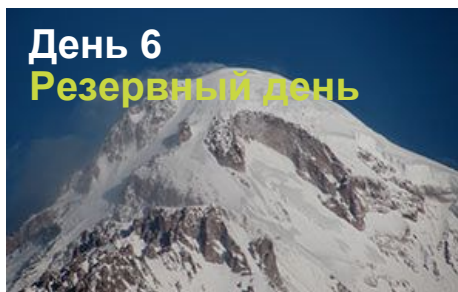
День 4 Акклиматизация

Акклиматизационный выход под Казбекский перевал (4000-4200 м) 6 часов. Практические занятия по передвижению по снежно-ледовому рельефу с гидом группы.



День 5 Штурм

День восхождения на Казбек (5033 м.). Восхождение на Казбек и спуск на 3700м. Выход в 4:00 час. Подъем до вершины занимает около 8 часов. Спуск по пути подъема 3-4 часа. Точка возврата из условий безопасности 14 часов. Размещение в палатках или на метеостанции на 3700.



Резервный день на непогоду.



Выход в 9:00 час. Спуск на поляну до храма Цминда Самебы. Спуск на автомобиле в Казбеги. Размещение в гостевом доме.

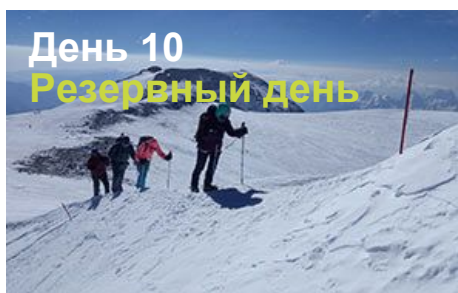


Переезд в Приэльбрусье.

Подъем на маятниковой канатной дороге до станции «Мир», далее на кресельной канатной дороге до станции Гарабаши. Азау (2200 м) — Старый Кругозор (3000 м) — Мир (3500 м) — Гарабаши (3700 м). ночевка в горном приюте.



День восхождения. Восхождение проходит по маршруту 2А категории сложности. Ранний выход в 3 утра, если воспользоваться ратраком до скал Пастухова, можно выйти в 4 утра. Продолжительность восхождения 12-16 часов (подъем 8-12 ч, спуск 4-5 ч). Кошки надеваем утром при выходе из высокогорного приюта. Тропа к вершине промаркирована вешками, но выходить наверх можно только в хорошую погоду! На леднике много закрытых снегом трещин, поэтому с тропы лучше не сходить. В летнее время тропа есть на всем пути. Идти следует в кошках! Летом лёд встречается редко, но попадаются участки твердого фирна. В мае и ноябре склон до седловины может иметь длинные участки чистого льда. В этом случае маршрут доступен лишь подготовленным спортсменам. Особенно опасен протяженный спуск (3,5 км при крутизне около 30°). Ночлег в высокогорном приюте.

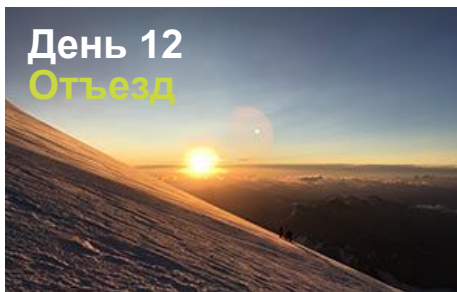


Резервный день на непогоду.



День 11 Спуск

Спуск в Терскол, ланч в кафе, трансфер в отель, размещение в отеле. Свободное время. Вручение сертификатов. Праздничный ужин.



День 12 Отъезд

В зависимости от купленных билетов или дальнейших планов трансфер во Владикавказ, Тбилиси или Кутаиси

Нить маршрута

Тбилиси — пос. Степанцминда (Казбеги) 1750 м — метеостанция 3700 м — в. Казбек (5033,8 м) — пос. Степанцминда (Казбеги) — Владикавказ — Терскол - Эльбрус (5642) — Терскол — Минеральные Воды

В стоимость тура входит

Казбек:

Питание и газ для горелок на время восхождения

Трансферы к монастырю и обратно на автомобиле

Оплата стоянок под палатки на "Метеостанции"

Проживание в приюте (гостевом доме) в Казбеги 3 ночи (по желанию за дополнительную оплату можно организовать проживание в отелях от 2* до 4*)

Групповое снаряжение (веревка, GPS, рации, газовые горелки)

Лошадь для заброски общественного снаряжения (снаряжение, газ, продукты)

Квалифицированный гид (один на 3 человек)

Гид-ассистент на группу от 5-х человек

Эльбрус:

Квалифицированные гиды АльпИндустрии. Дополнительный гид на период восхождения (на группу от 4 человек).

Проживание в отеле (2 ночи).

Проживание в высокогорном приюте на горе .

Питание при размещении на высокогорном приюте

Оплата канатных дорог в соответствии с программой во время акклиматизационных выходов и во время подъема-спуска в высокогорный приют.

Аренда общественного снаряжения и кухни.

Разрешение за восхождение (нахождение в национальном парке).

Трансфер Степанцминда - Терскол

В стоимость тура не входит

Казбек:

Авиа перелет в Грузию

Страховка альпинистская

Прокат личного альпинистского снаряжения

Виза (~35\$ USD) - гражданам РФ виза в Грузию не нужна

Питание в Казбеги

Трансфер до места встречи в Степанцминде (Казбеги)

~100\$ USD в одну сторону за машину из Тбилиси.

~2500 р. в одну сторону за машину из Владикавказа.

Эльбрус:

Авиаперелет

Прокат личного альпинистского снаряжения

Ратрак до скал «Пастухова» (400-600-1000 евро за ратрак)

Оплата за проживание в гостинице в случае более раннего спуска

Питание в Приэльбрусье

Одноместное размещение

Оплата канатных дорог, не включенных в программу

Альпинистская страховка

Трансфер Терскол - Мин. воды

Необходимые документы

Для россиян, как и для представителей многих других стран, в 2015 году виза в Грузию не нужна. При пересечении границы вам потребуется только предъявить загранпаспорт.

Безопасность

В программе 1 гид на 4 участников

Гиды обеспечат вам необходимую безопасность при условии соблюдения Вами правил ТБ.

Гид имеет при себе рацию, GPS (прибор спутниковой навигации), мобильный телефон, необходимое групповое снаряжение.

Решение о прекращении восхождения в условиях, грозящих безопасности участников находится в исключительной компетенции гида-проводника, сопровождающего группу на маршруте, и не подлежит обсуждению.

Гид обязан принять меры, обеспечивающие безопасность группы на всех видах горного рельефа.

Наличие страховки от несчастного случая при занятиях экстремальными видами спорта обязательно для каждого участника программы.

Аптечка для оказания первой помощи находится у гида. В любое время и в любом месте гид имеет возможность связаться со спасателями МЧС. При себе необходимо иметь специфические индивидуальные лекарства.

Дополнительная информация

Прилет - Тбилиси/Владикавказ

Вылет - Нальчика/Минеральные воды

Обратный билет, лучше заранее не покупать