


# Плато Путорана. Заполярное приключение



## Уровень подготовки

Средняя сложность, подойдет участникам с опытом

**от 75 900 руб.**

Ближайшая дата: **4 - 16 июля 2022**

13 дней / 12 ночей

## Менеджер тура



**Выблова Дарья**


Телефон: +7 (952) 200-12-15 <br> 8 (495) 229 50 70 (доб. 119)

E-mail: [agent1@alpindustria-tour.ru](mailto:agent1@alpindustria-tour.ru)

Возможность побывать в мире без следов присутствия человека! Только мы и первозданная природа. Сотни водопадов. Ущелья, в которых едва видно дно. Радуги на полнеба. Суровые каменные пустыни. Уютные ягодные долины. Все это в двух волшебных словах - плато Путорана

Побывать на плато Путорана - это как побывать на другой планете! Настолько там невероятная природа. Это территория заповедника на северо-западе центральной Сибири. Если вы мечтаете посетить места, где нет людей, отдохнуть от гаджетов, интернета и прочих благ современного мира, вам обязательно понравится!

## План путешествия



Первый день путешествия посвящен сбору участников и необходимым организационным вопросам. Всем прилетающим в Норильск участникам мы заранее сообщим адрес сбора, где их будет ожидать инструктор.

После первого знакомства трансфер к гидропорту. В городе можно

будет докупить необходимые вещи, репелленты и элементы снаряжения, дальше этого уже сделать будет нельзя до окончания программы.

От гидропорта начинается финальный этап заброски – катером группу доставляют к самой дальней оконечности озера Лама, одного из больших водоёмов Норильской системы озёр. В пути 4-6 часов в зависимости от погодных условий.

К концу дня группа, наконец, прибывает к точке старта. На берегу нет подходящего места для палаток, поэтому после высадки преодолеваем ещё около 3-х километров и разбиваем наш первый лагерь




## День 2

Инструктор знакомит группу с общей идеей маршрута и программой. Первая часть пути пролегает по долине таёжной реки Хойси – её мы пройдем от устья до самых истоков. Затем предстоит подъём на само плато – зону каменистых пустынь, огромных водопадов и каньонов. В финальной части программы спускаемся в долину р. Бунисяк и возвращаемся к стартовой точке.

После завтрака начинаем движение. Передвигаемся по зарослям багульника с одурманивающим пряным запахом. Вокруг настоящая сибирская тайга. Преимущественно тропы либо участки бестропья, но легко преодолеваемые.

На ночёвку встаём на высоком песчаном берегу реки



## День 3

Сегодня по пути предстоит преодолеть несколько бродов. В зависимости от дождевой обстановки и вообще засушливости сезона они могут оказаться как незначительными, так и довольно полноводными, требующими помощи инструктора. Так или иначе, сегодня броды – основное событие. К середине ходового дня группа добирается до финального брода через р. Хойси – это ключевое препятствие сегодняшнего дня и отдельное приключение.

После того, как группа оказывается на противоположном берегу, продолжаем движение вверх через приятный лиственничный лес. В конце подъёма на одну из террас – награда в виде великолепного водопада. Это первый водопад, к которому группа подходит близко. Фотографируемся, отдыхаем. Остаётся ещё километр, и мы у нашей третьей стоянки. Здесь уже заканчивается зона леса, и мы попадаем в узкий пояс альпийской и субальпийской растительности



## День 4

Днёвка. После переходов первых двух дней группа восстанавливает силы. Лагерь расположен в очень живописном месте – обширный амфитеатр с несколькими водопадами и ещё один крупный водопад рядом ниже по течению с эффектной смотровой точкой над ним. День посвящён отдыху, прогулкам по окрестностям, играм и развлечениям



## День 5

После дня отдыха продолжаем намеченную программу. Сегодня предстоит покинуть долину р. Хойси и взойти на плато. Постепенно набирая высоту, доходим до истока реки. Здесь необходимо круто взять вверх и подняться по каменному борту долины, сложенному крупным обломочным материалом. Подъём не очень сложен физически и технически, хотя и довольно крут и выглядит устрашающе. Тратим на него час-полтора. В финальной точке подъёма внезапно глазам открывается плато – ещё один шаг, и мы наверху.

Местность разительно отличается от всего, что мы видели до этого: бескрайние каменистые россыпи с редкими островками мха и растительности. Множество рек, ручьёв и речушек начинают здесь свой путь. Нам же нужно следовать дальше на восток – сегодня разбиваем лагерь у красивого каньона с двухступенчатым водопадом. К концу ходового дня добираемся до места



## День 6

На сегодня запланирован короткий переход, поэтому первую часть дня группа тратит на то, чтобы еще раз осмотреть достопримечательности рядом с лагерем: буквально от палаток открывается потрясающий вид на мощный каньон р. Средний Хихикаль. Рядом с ним низвергает свои воды ревущий водопад высотой 55 м.

Собираем лагерь и продолжаем движение по плато. Идём вдоль линии обрыва каньона, величественные виды сопровождают группу всю дорогу до лагеря. К позднему обеду добираемся до новой обзорной точки, ещё более эффектной, чем предыдущая. Здесь узкой и глубокой трещиной начинается каньон р. Верхний Хихикаль. С края каньона открывается совершенно инопланетный вид: пропасть с падающей в неё со всех сторон водой и уходящие вдаль каменные стены. Это одна из самых запоминающихся локаций на маршруте.

Лагерь разбиваем неподалёку

?



## День 7

Наступило время собираться в обратный путь - нам нужно покинуть плато и спуститься ближе к зоне леса. Сегодня проходим через живописные верховья реки Бунисяк. По мере спуска в долину сужаются и становятся всё более грозными скальные стены вокруг. Хорошо видны характерные трапповые уступы на противоположном берегу. Эпичности картине добавляют мощные водопады на набравшей к этому времени силу реке.

Если позволяет погода, то лагерь ставим на эффектном уступе над глубокой долиной реки. При ветре или обильных осадках спускаемся ниже, в зону леса




## День 8

С сегодняшнего дня снова оказываемся в зоне северной тайги – теперь мы в долине реки Бунисяк. Эта долина более дикая и сложная для прохождения, чем долина р. Хойси, но нам предстоит движение вниз по течению, и наши рюкзаки существенно облегчились за счёт съеденной за эти дни еды.



Вдоль Бунисяка отсутствует постоянная пешеходная тропа, поэтому группа часто идёт по береговым террасам, выходя иногда к речным отмелям. На одной из таких песчаных отмелей устаиваем уютный лагерь. В быт и жизнь группы возвращаются вечерние костры и посиделки у огня.



Продолжаем путешествие. Бунисяк становится всё полноводнее, а лес вокруг – всё более дремучим. Сегодня, пожалуй, самый сложный по передвижению день – придётся постоянно проходить заросли ольшаника и чередовать подъёмы и спуски на береговых террасах. Но к концу дня группу ждёт облегчение – выходим к красивому скальному сужению на реке. Это малый нижний каньон Бунисяка. Красивый вид, удобное место для стоянки – сегодня наш лагерь здесь



Путешествие близко к завершению. Наступает финальный день активной части программы. Главная цель сегодняшней части маршрута – переправа через р. Хойси на левый берег к тому месту, где мы стартовали полторы недели назад. К концу дня группа достигает низовой реки, где она уже мощна и полноводна. В этом месте Хойси невозможно перейти вброд. Но в период половодья в устьевой части течением приносит много поваленных деревьев, которые образуют завалы. По одному из таких природных деревянных мостов нам необходимо будет перебраться на нужный нам берег. Разведка и сама переправа займёт приличное время, но к вечеру мы оказываемся на той самой поляне, где разбивали свой первый лагерь.

Заключительный вечер в диких условиях плато Путорана



Спускаемся к озеру Лама и выходим к турбазе Бунисяк. Здесь уже цивилизация. По желанию группа может посетить музей культуры нганасан, основанный хозяином турбазы. Также по желанию и при наличии времени может быть организована баня. (Экскурсия и баня оплачиваются дополнительно).

Для тех участников, которым хочется продолжить активную программу, инструктор организывает радиальную прогулку к красивому водопаду и видовой точке на озеро Лама.

Лагерь организуем либо в окрестностях турбазы, либо (по желанию участников) в средствах размещения (деревянные срубы)



Прибытие катера. Трансфер в Норильск. Путешествие окончено



Резервный день на непогоду. Если программа пройдена за 12 дней, и резервный день остаётся невостребованным, то по желанию участников инструктор организует экскурсию по городу Норильску. Либо участники могут его потратить на отдых и самостоятельное знакомство с городом, а также посвятить покупке сувениров и местных деликатесов.

## Дополнительная информация

Время в Норильске +4 часа к Мск. Во время проведения похода там будет полярный день.

Температура. В июле умеренно теплые дни, бывает даже жарко. Ночью тоже обычно тепло (суточная амплитуда температуры отсутствует либо не выражена ярко).

Погода. Надеемся на хорошую погоду. Но в любое время возможно значительное ухудшение погоды с затяжными дождями (в гольцовой зоне – со снегом) до нескольких дней, здесь такое бывает.

Связь. На маршруте отсутствуют населенные пункты и сотовая связь. У группы будет с собой спутниковый телефон.

## В стоимость тура входит

3-х разовое питание на маршруте

Услуги гида

Автотранспортные переезды по программе

Спутниковая связь

Прокат общегруппового снаряжения: котлы, кухонные принадлежности (черпаки, ножи и т.д.), газовое и костровое оборудование (горелки, костровой трос), пила, топор (при необходимости на маршруте)

Групповая аптечка

## В стоимость тура не входит

Ж/д или авиабилеты

Аренда личного снаряжения (рюкзак, спальник, пенка-коврик)

Питание в кафе в Норильске и на турбазе

Палатки для проживания участников

Проживание в Норильске до и после похода (если требуется)

Баня

## Безопасность

В зависимости от погодных условий, дорожной ситуации и прочих непредвиденных обстоятельств, организаторы оставляют за собой право изменять график экспедиции (где-то ускориться, где-то наоборот задержаться) из соображений безопасности и в целях создания максимально интересного и захватывающего путешествия.

## Нить маршрута

Турбаза «Бунисяк» – долина реки Бунисяк – гора Элден – каньон реки Верхний Хихикаль – истоки реки Хойси – долина реки Хойси – турбаза «Бунисяк» 85 км (пешая часть)

## Необходимые документы

Требуется разрешение на посещение от ФГБУ «Заповедники Таймыра». Требуется постановка на учет в местный отряд ПСО. Эти организационные вопросы решает инструктор. Внимание! Для иностранных граждан требуется пропуск. Информацию для оформления предоставим. Для участников требуется оформление страховки жизни и здоровья. Это необходимо сделать самостоятельно.